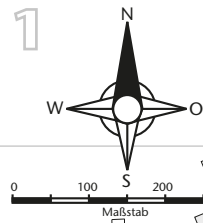
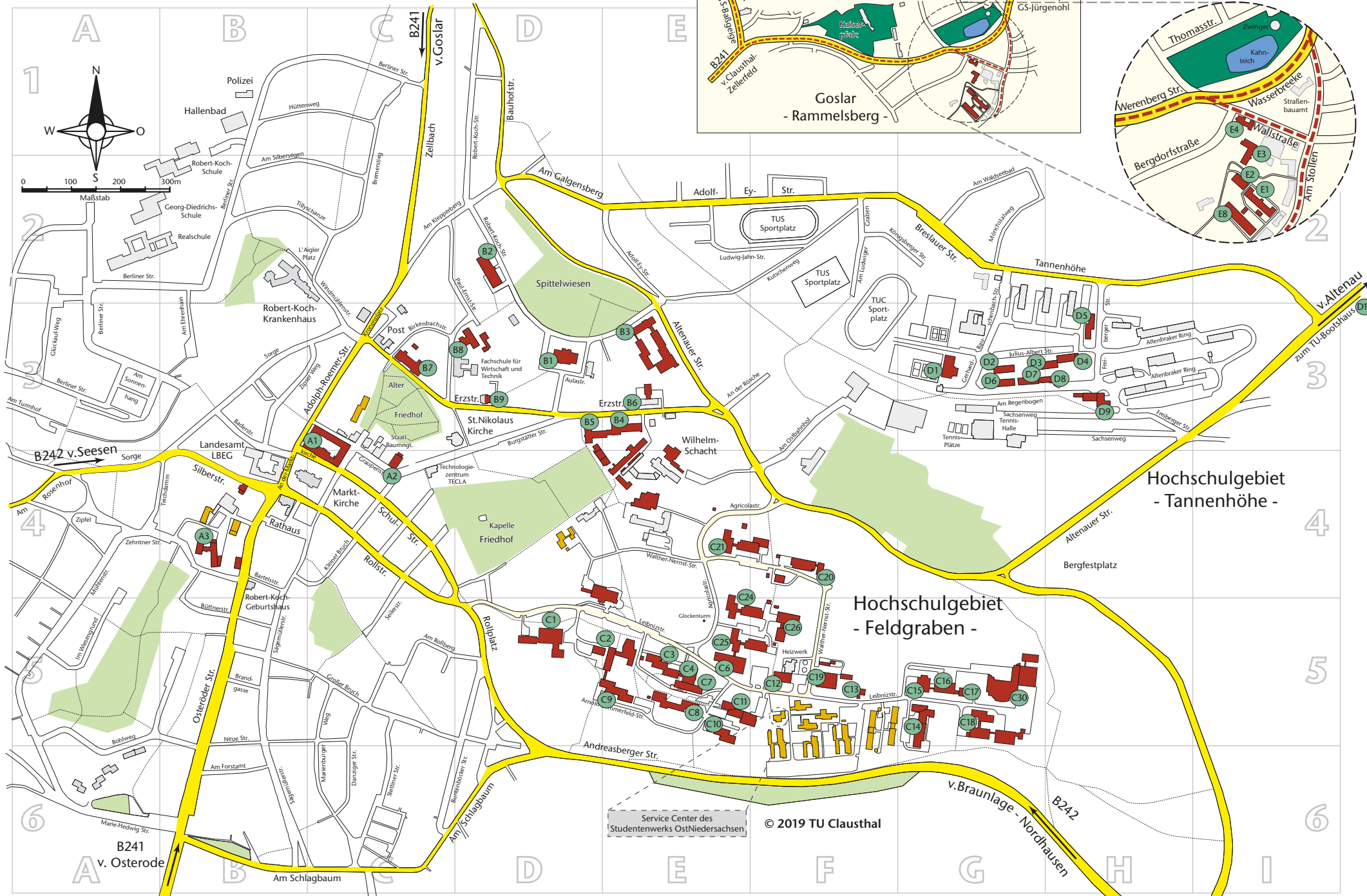
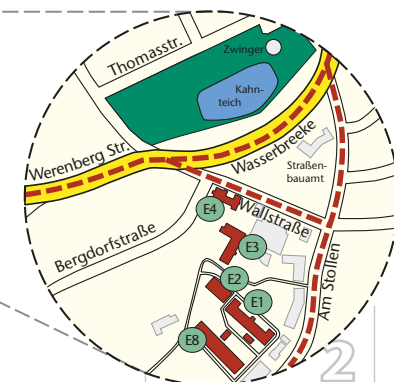
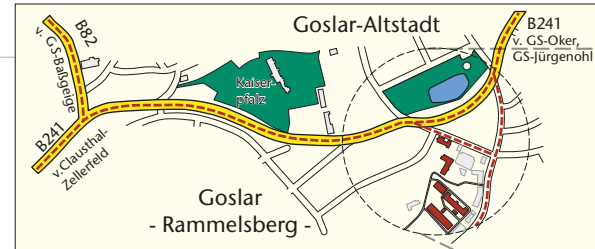




## Anfahrt zum EnergieCampus in Goslar



## Sortierung: alphabetisch

LS Beschreibung	Koordinaten
A3 Arbeitsmedizinischer Dienst (Betriebsarzt, MEDITÜV)	B4
B1 Aulagebäude	D3
E8 Batterie- und Sensoriktestzentrum	siehe Teilkarte
D10 Bootshaus (an der Okertalsperre)	nicht auf der Karte
E4 Center for Digital Technologies	siehe Teilkarte
C7 Chemikalienversorgungs- und Sonderabfallzwischenlager	E5
C6 Clausthaler Zentrum für Materialtechnik (CZM)	E5
C30 CUTEC – Clausthaler Umwelttechnik Forschungszentrum	G5
E2 Energieforschung- und Physikalische Technologien	siehe Teilkarte
B5 Fachschaft Geo-, Rohstoff- und Wirtschaftswissenschaften	D3-E3
B2 Fachschaft Maschinenbau, Verfahrenstechnik und Chemieingenieurwesen	D2
E1 Forschungszentrum Energiespeichertechnologien, EFZN-Geschäftsstelle, EST-Energiestation	siehe Teilkarte
A1 Geomuseum	C3-C4
C2 Gleichstellungsbüro	E5
E3 GoTEC-Tagungszentrum	siehe Teilkarte
A1 Graduiertenakademie	E5
C13 Hausmeisterdienste	F5
D6 Hörsaalgebäude Tannenhöhe ITZ	H3
C4 Horst-Luther-Hörsaal	E5
B8 Institut für Anorganische und Analytische Chemie	D3
C20 Institut für Aufbereitung, Deponietechnik und Geomechanik	F4
B4 Institut für Bergbau	D3-E3
C16 Institut für Chemische Verfahrenstechnik	G5
C9 Institut für deutsches und internationales Berg- und Energierecht	E5
C14 Institut für Elektrische Energietechnik	G5
C14 Institut für Elektrische Informationstechnik	G5

# Legende

LS Beschreibung	Koordinaten
C9 Institut für Elektrochemie	D5
A1 Institut für Endlagerforschung	C3-C4
C2 Institut für Energieforschung und Physikalische Technologien	E5
C26 Institut für Energieverfahrenstechnik u.Brennstofftechnik	F5
C21 Institut für Erdöl- und Erdgastechnik	E4-F4
C11 Institut für Geologie und Paläontologie	E5
C10 Institut für Geophysik	E5
B5 Institut für Geotechnik und Markscheidewesen	D3-E3
D3,D4 Institut für Informatik	D3,D5,D8:H3, D4:G3-H3
D5,D8	
C18 Institut für Maschinelle Anlagentechnik und Betriebsfestigkeit	G5
B2 Institut für Maschinenwesen	D2
Institut für Mathematik, Institut für Angewandte Stochastik und Operations Research	
B7	C3
C17 Institut für Mechanische Verfahrenstechnik	G5
B3, Institut für Metallurgie	E3
D9 Außenstelle Tannenhöhe	H3
A3 Institut für Nichtmetallische Werkstoffe	B4
C3 Institut für Organische Chemie	E5
C8 Institut für Physikalische Chemie	E5
C24 Institut für Polymerwerkstoffe und Kunststofftechnik	E5-F5
C10 Institut für Prozess- und Produktionsleittechnik	E5
C25 Institut für Schweißtechnik und Trennende Fertigungsverfahren	E5-F5
C8, Institut für Technische Chemie	E5
C16	
A1 Institut für Technische Mechanik	C3-C4
C11 Institut für Theoretische Physik	E5
C15 Institut für Thermische Verfahrens- und Prozesstechnik	G5
C18 Institut für Tribologie und Energiewandlungsmaschinen	G5

LS Beschreibung	Koordinaten
C24 Institut für Werkstoffkunde und Werkstofftechnik	E5-F5
D2 Institut für Wirtschaftswissenschaft	G3
A2 Internationales Zentrum Clausthal (IZC)	C4
A1 Justizariat	C3-C4
B9 Kindertagesstätte (Gleichstellungsbüro)	D3
C13 Leitender Sicherheitsingenieur	F5
C1 Personalrat	D5
A1 Praktikantenamt	C3-C4
A1 Präsidium	C3-C4
A1 Pressestelle	C3-C4
A1 Prüfungsamt	C3-C4
B6 Rechenzentrum	E3
D2 Sportinstitut	G3
D1 Sportinstitut (Dreifachhalle und Sportanlagen)	G3
A1 Studentensekretariat	C3-C4
A1 Studienberatung	C3-C4
A1 Technologietransfer und Forschungsförderung	C3-C4
E2 Technologie und Gründerzentrum (GS)	siehe Teilkarte
C1 Universitätsbibliothek	D5
B1 Verein von Freunden der TU Clausthal	D3
A1 Verwaltung (Hochschulverwaltung)	C3-C4
C12, Verwaltung (Technische Verwaltung)	F5
C19 Tischlerei, Kfz-Werkstatt	
B1 Weiterbildung und Veranstaltungsmanagement (Stabsstelle)	D3
D6 Werkhalle 5 I	G3
D7 Werkhalle 5 II	G3
C9 Zentrum für Hochschuldidaktik u. Qualitätsmanagement in der Lehre	E5
Service Center des Studentenwerks OstNiedersachsen	F5

## Sortierung: nach Leitsystem-Nummer

LS Beschreibung	Koordinaten
A1 Geomuseum	C3-C4
A1 Graduiertenakademie	C3-C4
A1 Institut für Endlagerforschung	C3-C4
A1 Institut für Technische Mechanik	C3-C4
A1 Justizariat	C3-C4
A1 Praktikantenamt	C3-C4
A1 Präsidium	C3-C4
A1 Pressestelle	C3-C4
A1 Prüfungsamt	C3-C4
A1 Studentensekretariat	C3-C4
A1 Studienberatung	C3-C4
A1 Technologietransfer und Forschungsförderung	C3-C4
A1 Verwaltung (Hochschulverwaltung)	C3-C4
A2 Internationales Zentrum Clausthal (IZC)	C4
A3 Institut für Nichtmetallische Werkstoffe, Arbeitsmedizinischer Dienst (Betriebsarzt, MEDITÜV)	B4
B1 Aulagebäude	D3
B1 Verein von Freunden der TU Clausthal	D3
B1 Weiterbildung und Veranstaltungsmanagement (Stabsstelle)	D3
B2 Fachschaft Maschinenbau, Verfahrenstechnik und Chemieingenieurwesen	D2
B2 Institut für Maschinenwesen	D2
B3 Institut für Metallurgie	E3
B4 Institut für Bergbau	D3-E3
B5 Fachschaft Geo-, Rohstoff- und Wirtschaftswissenschaften	D3-E3
B5 Institut für Geotechnik und Markscheidewesen	D3-E3
B6 Rechenzentrum	E3
B7 Institut für Mathematik, Institut für Angewandte Stochastik und Operations Research	C3

LS Beschreibung	Koordinaten
B8 Institut für Anorganische und Analytische Chemie	D3
B9 Kindertagesstätte (Gleichstellungsbüro)	D3
C1 Personalrat	D5
C1 Universitätsbibliothek	D5
C2 Gleichstellungsbüro	E5
C2 Institut für Energieforschung und Physikalische Technologien	E5
C3 Institut für Organische Chemie	E5
C4 Horst-Luther-Hörsaal	E5
C6 Clausthaler Zentrum für Materialtechnik (CZM)	E5
C7 Chemikalienversorgungs- und Sonderabfallzwischenlager	E5
C8 Institut für Physikalische Chemie	E5
C8 Institut für Technische Chemie	E5
C9 Institut für deutsches und internationales Berg- und Energierecht	E5
C9 Institut für Elektrochemie	E5
C9 Zentrum für Hochschuldidaktik und Qualitätsmanagement in der Lehre	E5
C10 Institut für Geophysik	E5
C10 Institut für Prozess- und Produktionsleittechnik	E5
C11 Institut für Geologie und Paläontologie	E5
C11 Institut für Theoretische Physik	E5
C12 Verwaltung (Technische Verwaltung)	F5
C13 Hausmeisterdienste	F5
C13 Leitender Sicherheitsingenieur	F5
C14 Institut für Elektrische Energietechnik	G5
C14 Institut für Elektrische Informationstechnik	G5
C15 Institut für Thermische Verfahrens- und Prozesstechnik	G5
C16 Institut für Chemische Verfahrenstechnik	G5
C17 Institut für Mechanische Verfahrenstechnik	G5
C18 Institut für Maschinelle Anlagentechnik und Betriebsfestigkeit	G5
C18 Institut für Tribologie und Energiewandlungsmaschinen	G5

LS Beschreibung	Koordinaten
C19 Verwaltung (Technische Verwaltung), Tischlerei, Kfz-Werkstatt	F5
C20 Institut für Aufbereitung, Deponietechnik und Geomechanik	F4
C21 Institut für Erdöl- und Erdgastechnik	E4-F4
C24 Institut für Polymerwerkstoffe und Kunststofftechnik	E5-F5
C24 Institut für Werkstoffkunde und Werkstofftechnik	E5-F5
C25 Institut für Schweißtechnik und Trennende Fertigungsverfahren	E5-F5
C26 Institut für Energieverfahrenstechnik u.Brennstofftechnik	F5
C30 CUTEC – Clausthaler Umwelttechnik Forschungszentrum	G5
D1 Sportinstitut (Dreifachhalle und Sportanlagen)	G3
D2 Institut für Wirtschaftswissenschaft	G3
D2 Sportinstitut	G3
D3 Institut für Informatik	H3
D4 Institut für Informatik	G3-H3
D5 Institut für Informatik	H3
D8 Institut für Informatik	D3
D6 Hörsaalgebäude Tannenhöhe ITZ	H3
D6 Werkhalle 5 I	G3
D7 Werkhalle 5 II	G3
D8 Informatik	H3
D9 Institut für Metallurgie (Außenstelle Tannenhöhe)	H3
D10 Bootshaus (an der Okertalsperre)	nicht auf der Karte
E1 Forschungszentrum Energiespeichertechnologien, EFZN-Geschäftsstelle, EST-Energiestation	
E2 Energieforschung- und Physikalische Technologien, Technologie und Gründerzentrum Goslar	siehe Karten-Teilausschnitt: H/1 1/2
E3 GoTEC-Tagungszentrum	
E4 Center for Digital Technologies	
E8 Batterie- und Sensoriktestzentrum	